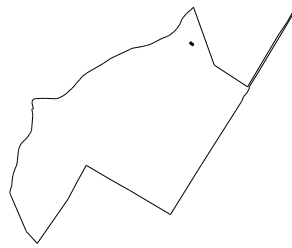


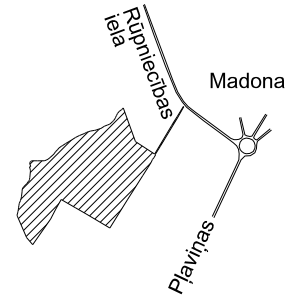
APBŪVES ZEMES ROBEŽPUNKTU KOORDINĀTAS
 Koordinātu sistēma LKS-92 TM
 Mēroga koeficients: 0.999819

Nr.	X	Y
Apb 1	301852.17	633642.65
Apb 2	301844.47	633651.85
Apb 3	301839.87	633648.00
Apb 4	301847.57	633638.80

ABBŪVES ZEMES
 IZVIETOJUMA SHĒMA ZEMES VIENĪBĀ



ZEMES VIENĪBAS
 IZVIETOJUMA SHĒMA

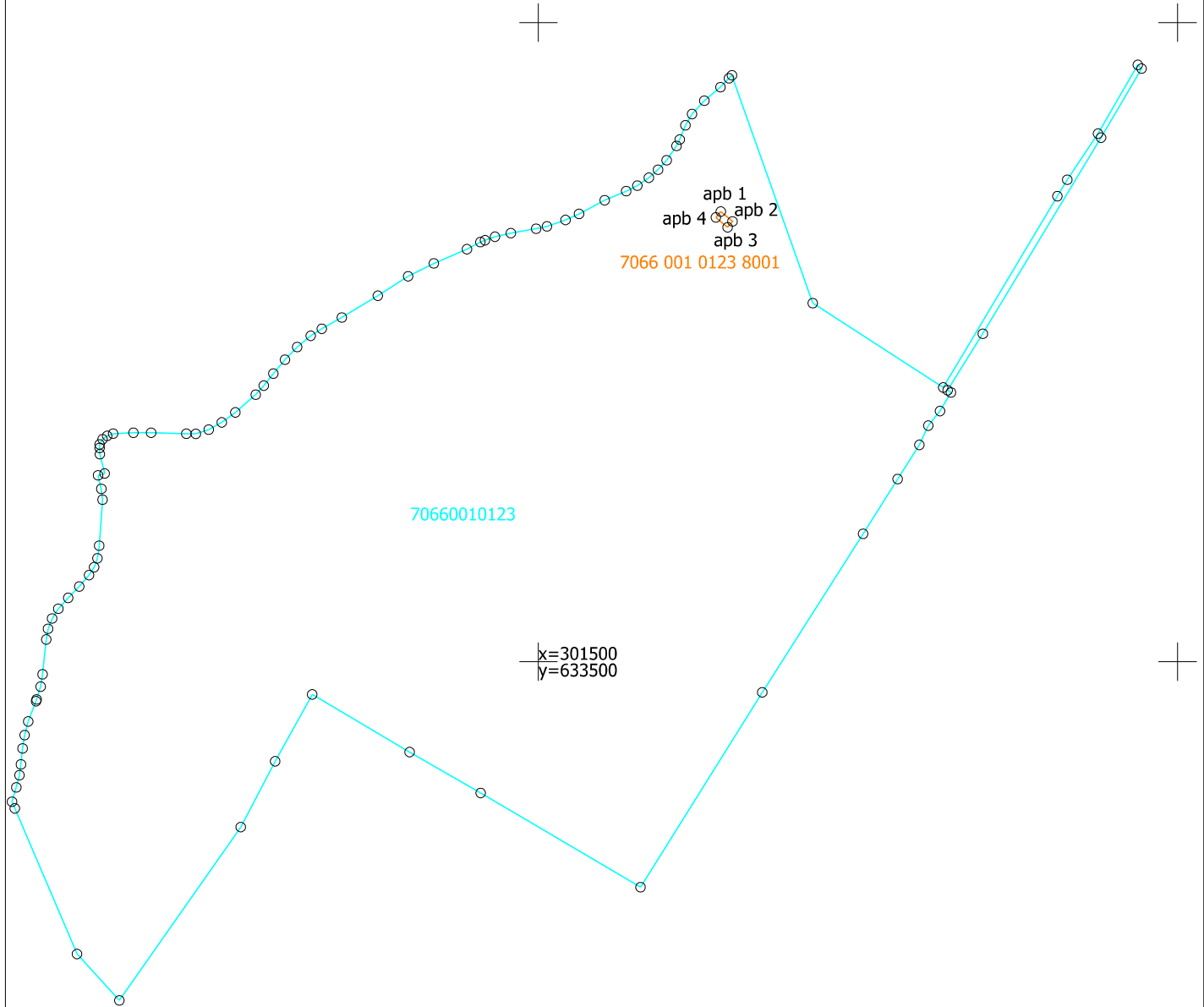


APBŪVES ZEMES IZVIETOJUMA SHĒMA

Zemes vienības daļas kadastra apzīmējums: 7066 001 0123 8001

Zemes vienības kadastra apzīmējums: 7066 001 0123

Mērogs 1:5000



Apbūves zemes kontūra apvidū noteikta 2023.gada 27.novembrī
 Zemes vienības platība 25.86 ha
 Apbūves zemes platība 0.0072 ha

SIA GeoSIJA valdes priekšsēdētāja	e-paraksts	Antra Pīzele
Ierosinātājs ir informēts par kadastrālās uzmērīšanas laikā veiktajām darbībām, to rezultātiem.	e-paraksts	Madonas novada pašvaldības izpilddirektors Uģis Fjodorovs
Mērniece Antra Pīzele (sert.Nr.AB0171) apliecina, ka plāns izgatavots atbilstoši Ministru kabineta 2011.gada 27.decembra noteikumiem Nr.1019 "Zemes kadastrālās uzmērīšanas noteikumi"	e-paraksts	Antra Pīzele